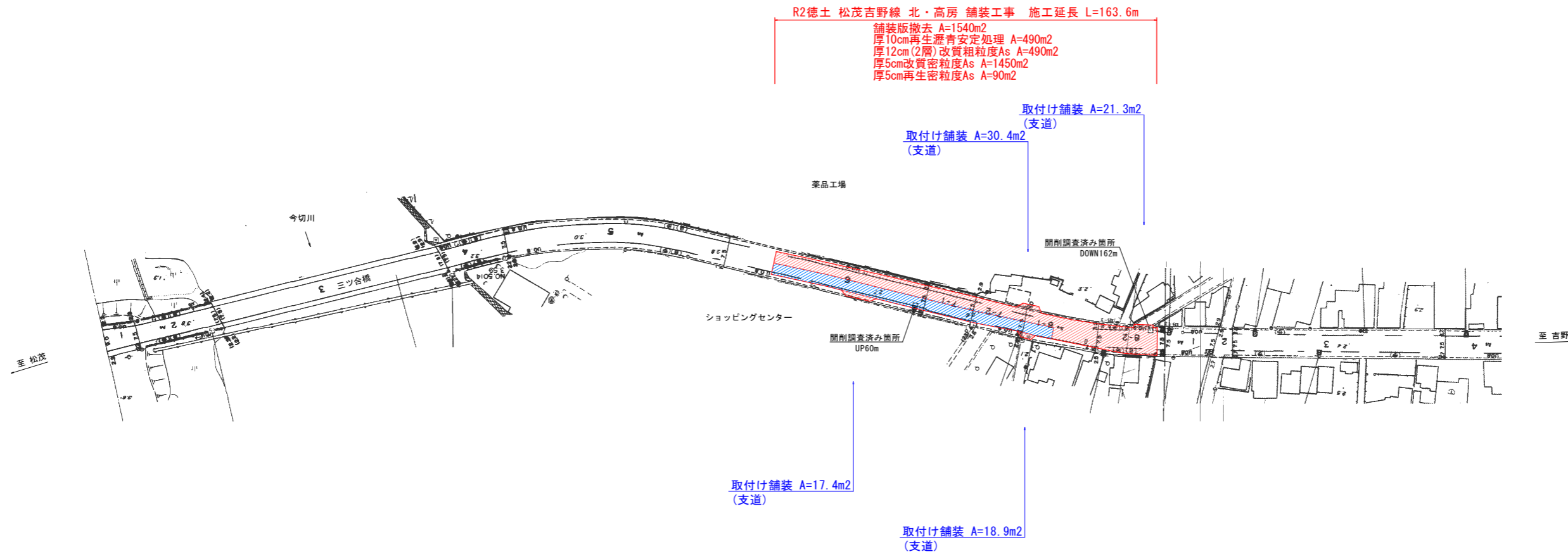


# 計画平面図 S=1/1000




**実施設計図面**

工事名	R2徳土 松茂吉野線 北・高房 舗装工事		
路線名等	松茂吉野線		
工事箇所	板野郡北島町高房		
図面名	計画平面図		
縮尺	S=1/1000	図面番号	1 / 4
会社名			
事業者名	徳島県東部県土整備局<徳島>		

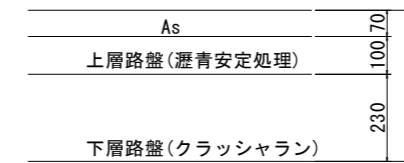
# 標準断面図(その1)

標準断面図 S=1/50



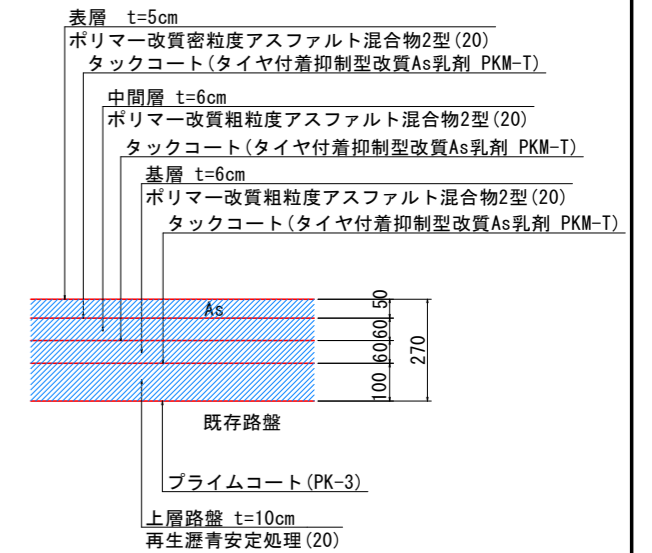
舗装断面図 S=1/10

現況舗装構成



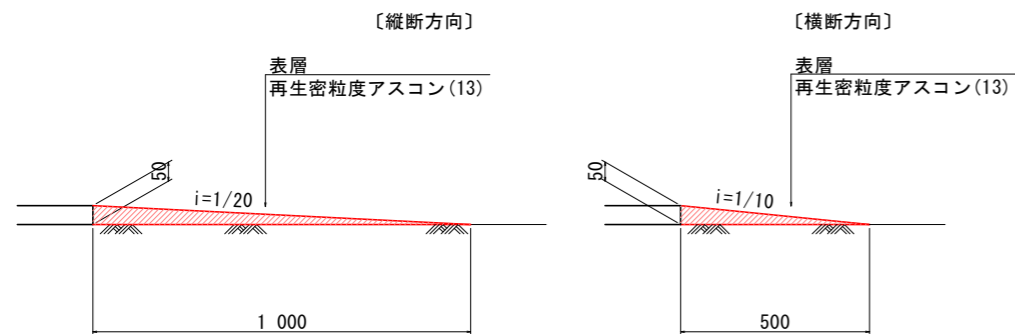
計画舗装構成(打換え工法)

打換え工法(表層~上層路盤) ※舗装版撤去は路面切削機を使用  
※施工日毎に中間層まで施工すること



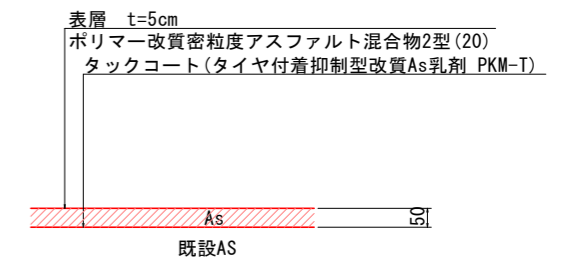
舗装段差すり付け詳細図 S=1/10

【本線部すり付け】

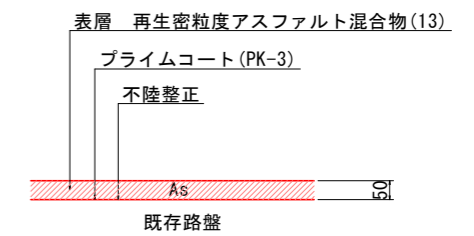


計画舗装構成(切削オーバーレイ工法)

切削オーバーレイ工法



計画舗装構成(支道取付け)

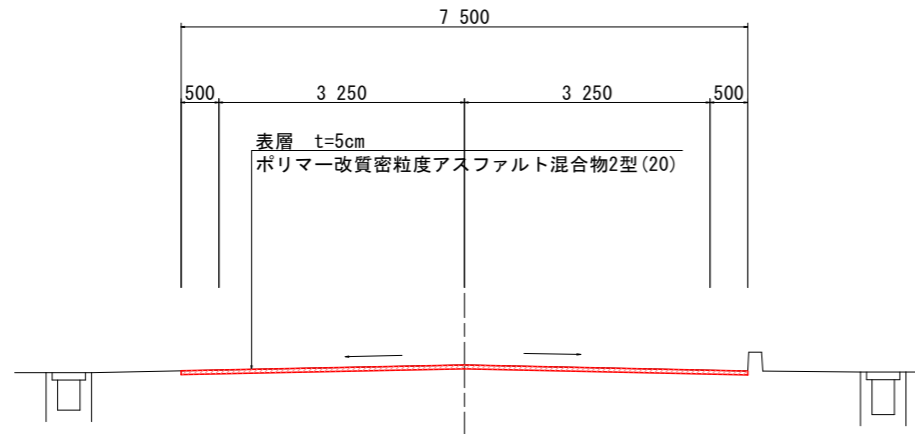


実施設計図面

工事名	R2徳土 松茂吉野線 北・高房 舗装工事		
路線名等	松茂吉野線		
工事箇所	板野郡北島町高房		
図面名	標準断面図(その1)		
縮尺	図示	図面番号	2 / 4
会社名			
事業者名	徳島県東部県土整備局<徳島>		

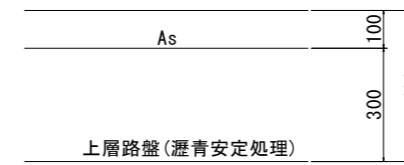
# 標準断面図(その2)

標準断面図 S=1/50



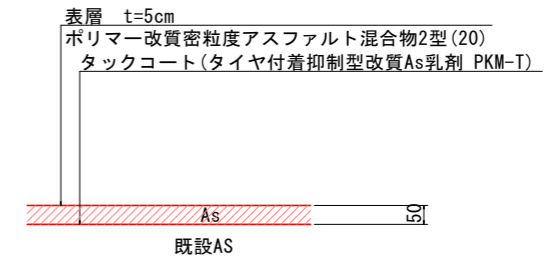
舗装断面図 S=1/10

現況舗装構成

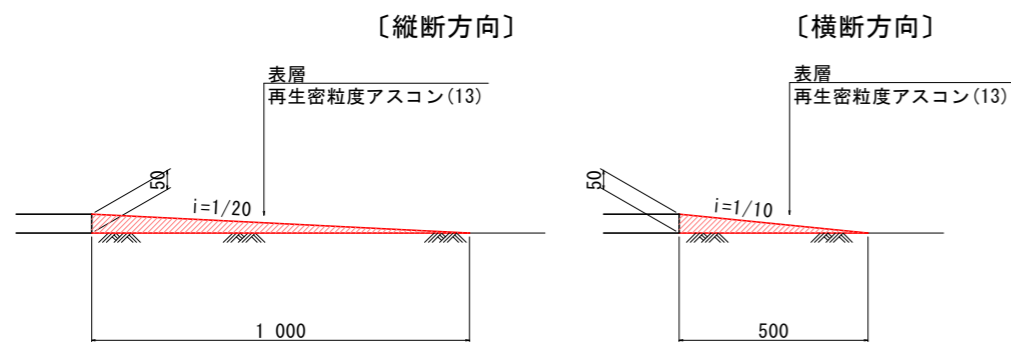


計画舗装構成(切削オーバーレイ工法)

切削オーバーレイ工法



舗装段差すり付け詳細図 S=1/10

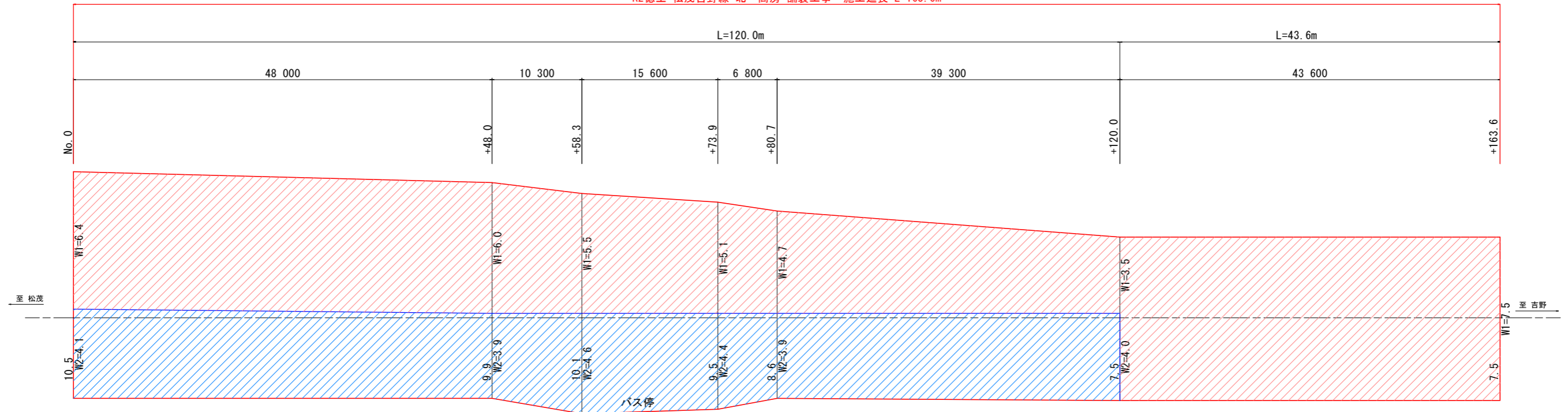


実施設計図面

工事名	R2徳土 松茂吉野線 北・高房 舗装工事		
路線名等	松茂吉野線		
工事箇所	板野郡北島町高房		
図面名	標準断面図(その2)		
縮尺	図示	図面番号	3 / 4
会社名			
事業者名	徳島県東部農土整備局<徳島>		

# 舗装展開図 Vs=1/100 Hs=1/250

R2徳土 松茂吉野線 北・高房 舗装工事 施工延長 L=163.6m

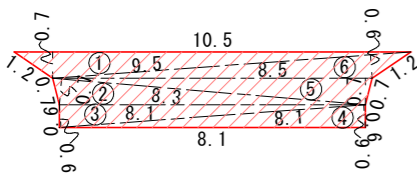


▨ 切削オーバーレイ工法 A=961m<sup>2</sup>

▨ 打換え工法 A=489m<sup>2</sup>

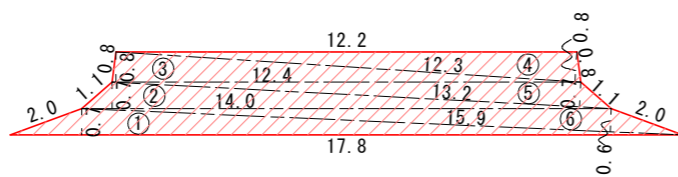
## 車道取付け舗装展開図 S=1/100

No. 0+32.0付近 (右側)



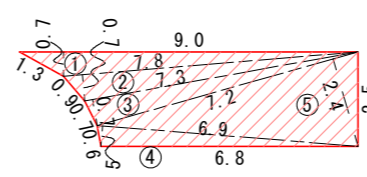
記号	底辺	高さ	倍面積 m <sup>2</sup>
1	10.5	0.7	7.4
2	8.3	0.7	5.8
3	8.1	0.6	4.9
4	8.1	0.6	4.9
5	8.5	0.7	6.0
6	9.5	0.6	5.7
倍面積 m <sup>2</sup>			34.7
面積 m <sup>2</sup>			17.4

No. 0+98.5付近 (左側)



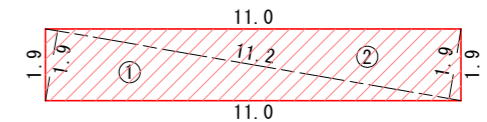
記号	底辺	高さ	倍面積 m <sup>2</sup>
1	17.8	0.7	12.5
2	14.0	0.7	9.8
3	12.4	0.8	9.9
4	12.3	0.8	9.8
5	13.2	0.7	9.2
6	15.9	0.6	9.5
倍面積 m <sup>2</sup>			60.7
面積 m <sup>2</sup>			30.4

No. 0+102.1付近 (右側)



記号	底辺	高さ	倍面積 m <sup>2</sup>
1	9.0	0.7	6.3
2	7.8	0.7	5.5
3	7.3	0.7	5.1
4	6.9	0.5	3.5
5	7.2	2.4	17.3
倍面積 m <sup>2</sup>			37.7
面積 m <sup>2</sup>			18.9

No. 0+149.5付近 (左側)



記号	底辺	高さ	倍面積 m <sup>2</sup>
1	11.2	1.9	21.3
2	11.2	1.9	21.3
倍面積 m <sup>2</sup>			42.6
面積 m <sup>2</sup>			21.3

### 実施設計図面

工事名	R2徳土 松茂吉野線 北・高房 舗装工事		
路線名等	松茂吉野線		
工事箇所	板野郡北島町高房		
図面名	舗装展開図		
縮尺	図示	図面番号	4 / 4
会社名			
事業者名	徳島県東部県土整備局<徳島>		